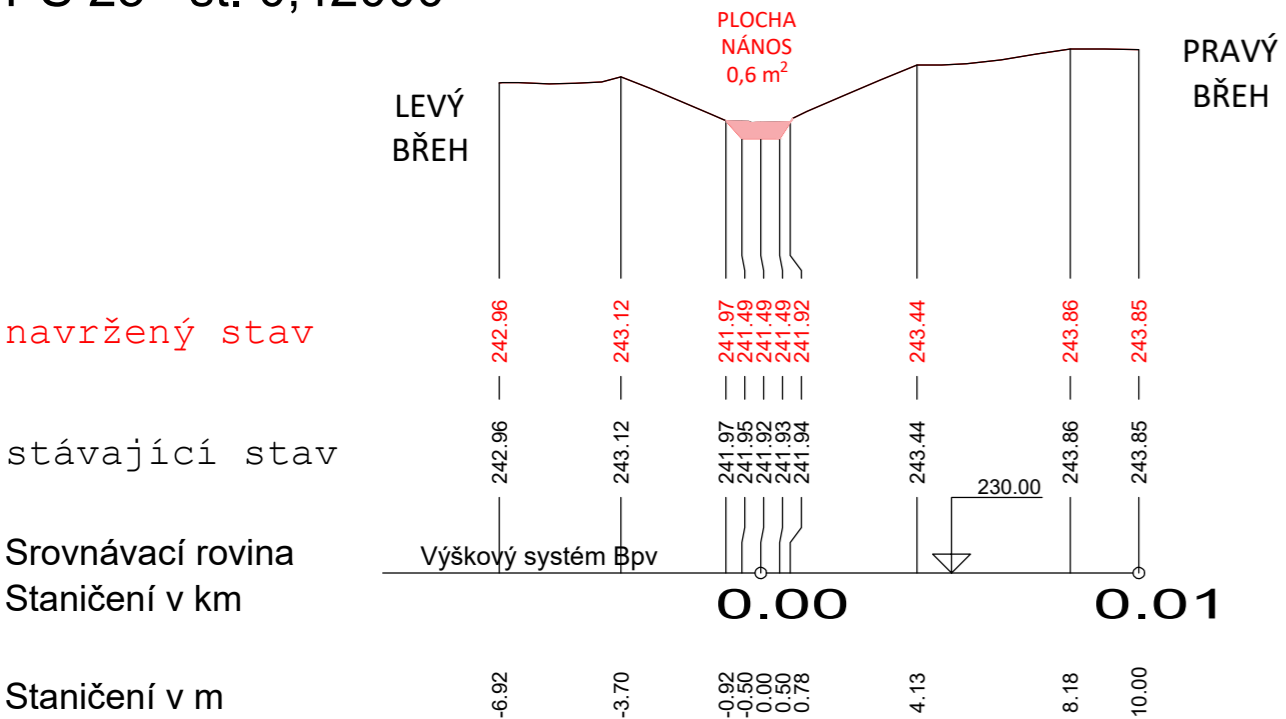
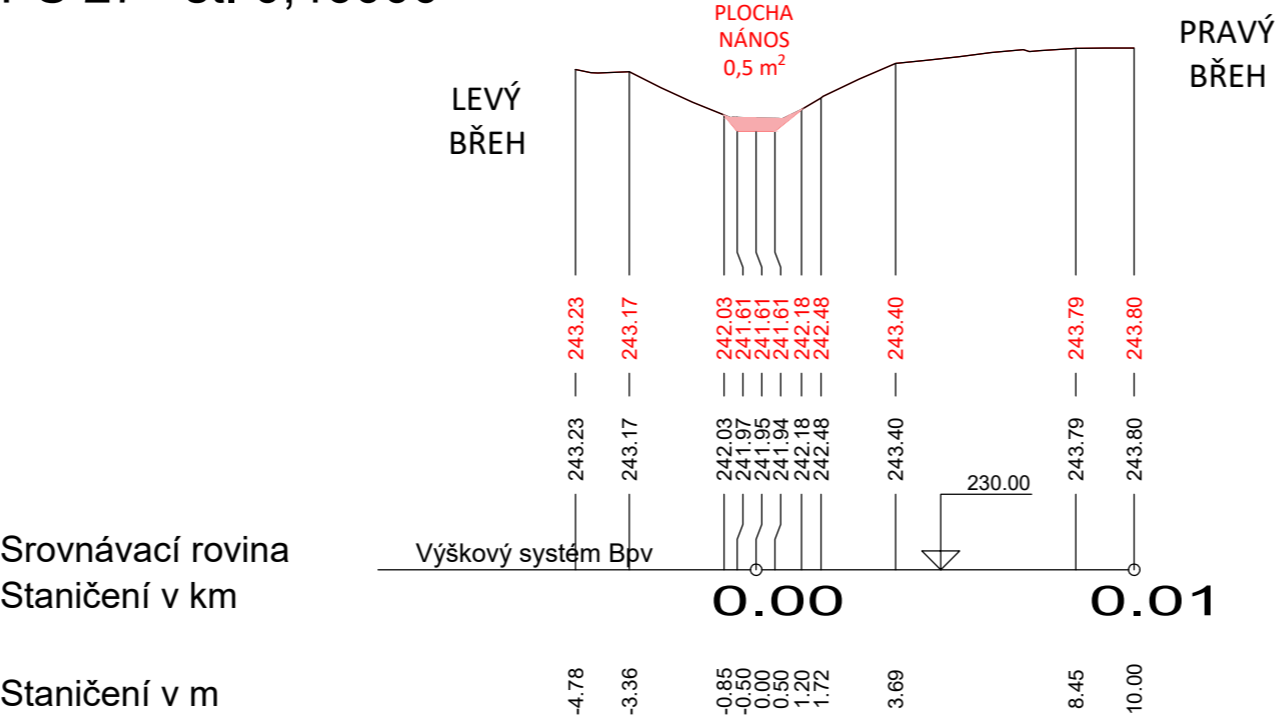


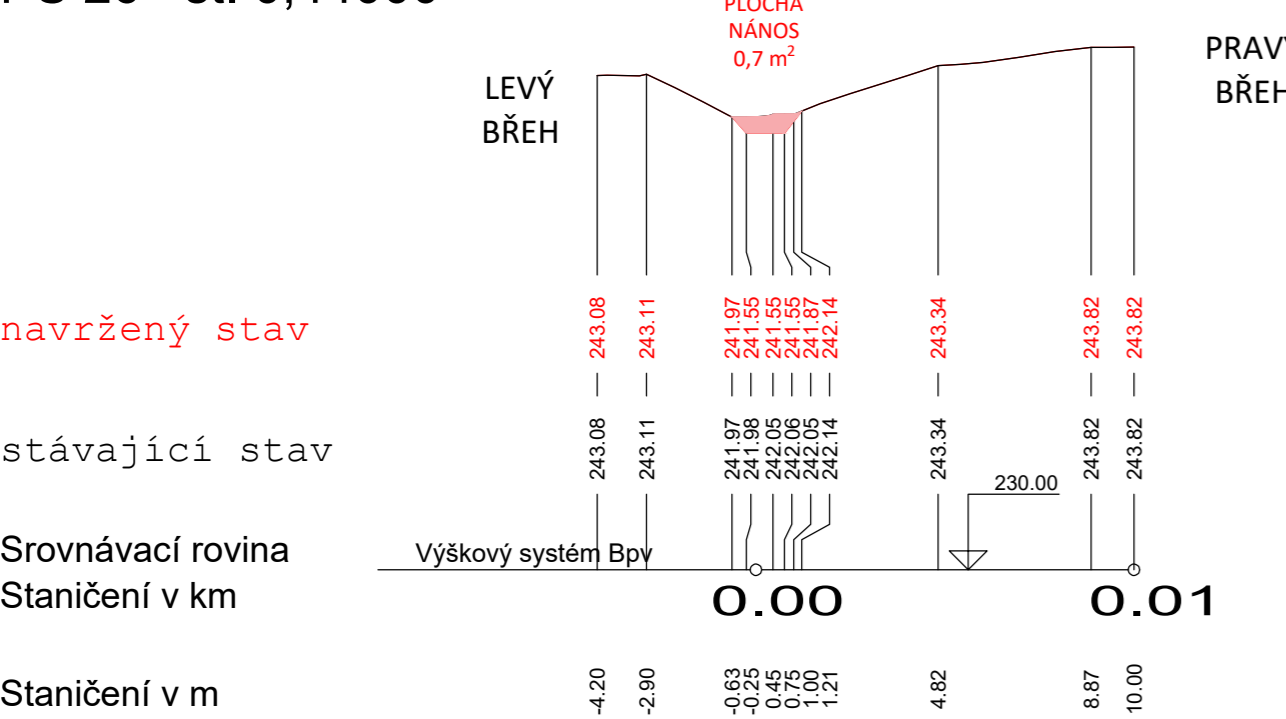
PS 25 st. 0,42000



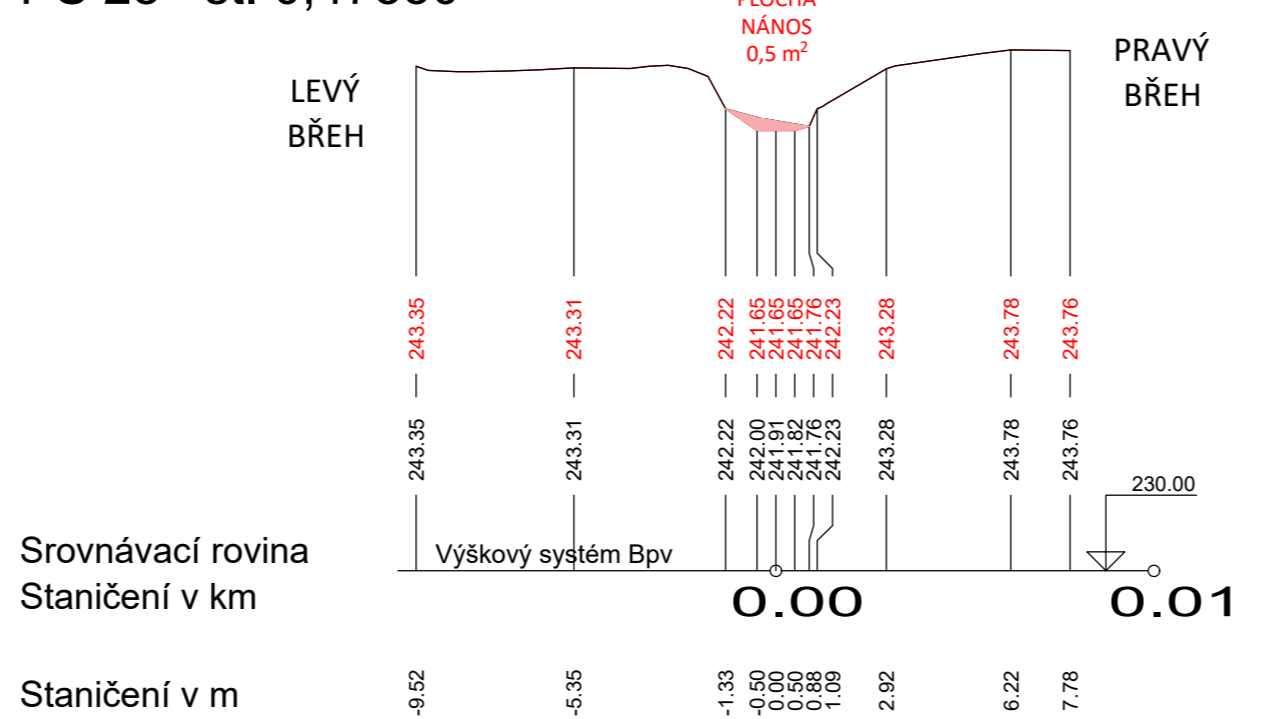
PS 27 st. 0,46000



PS 26 st. 0,44000



PS 28 st. 0,47350



OBNOVENÍ KAPACITY KORYTA - ODSTRANĚNÍ NÁNOSŮ
ŘEŠENÝ ÚSEK - ř. km 1,690 až 2,160

PŘÍČNÝ ŘEZ	STANIČENÍ [m]	PLOCHA VÝKRES [m²]	PRŮM. PLOCHA [m²]	VZDÁLENOST [m]	OBJEM [m³]
Počátek	0.0	0.7	0.0	0.00	0
PR: 1	0.5	0.7	0.7	0.50	0
PR: 2	20.0	1.6	1.2	19.50	22
PR: 3	40.0	1.3	1.5	20.00	29
PR: 4	60.0	1.6	1.5	20.00	29
PR: 5	70.0	0.6	1.1	10.00	11
PR: 6	80.0	1.4	1.0	10.00	10
PR: 7	100.0	0.4	0.9	20.00	18
PR: 8	120.0	0.6	0.5	20.00	10
PR: 9	140.0	0.3	0.5	20.00	9
PR: 10	160.0	0.8	0.6	20.00	11
PR: 11	173.0	1.0	0.9	13.00	12
PR: 12	180.0	1.1	1.1	7.00	7
PR: 13	200.0	0.8	1.0	20.00	19
PR: 14	220.0	0.9	0.9	20.00	17
PR: 15	240.0	0.7	0.8	20.00	16
PR: 16	260.0	1.5	1.1	20.00	22
PR: 17	280.0	1.0	1.3	20.00	25
PR: 18	300.0	0.8	0.9	20.00	18
PR: 19	316.0	1.0	0.9	16.00	14
PR: 20	320.0	0.9	1.0	4.00	4
PR: 21	340.0	0.9	0.9	20.00	18
PR: 22	360.0	0.7	0.8	20.00	16
PR: 23	380.0	1.1	0.9	20.00	18
PR: 24	400.0	0.6	0.9	20.00	17
PR: 25	420.0	0.6	0.6	20.00	12
PR: 26	440.0	0.7	0.7	20.00	13
PR: 27	460.0	0.5	0.6	20.00	12
PR: 28	473.5	0.5	0.5	13.50	7
Konec	476.0	0.5	0.5	2.50	1

CELKOVÝ OBJEM VÝKOPKU NÁNOSŮ Σ= 419 m³

Akce:
„Splavná, Drahotuše“ - PD

Stavebník:
Povodí Moravy, s.p. - Dřevařská 932/11, 602 00 Brno
Závod Horní Morava

Místo stavby:
Vodní tok - Splavná, ř. km 1,690 - 2,740
k.ú. Drahotuše [631949], ORP Hranice

Stupeň dokumentace:
Projektová dokumentace pro provádění stavby

Datum: 10.2021 Číslo projektu: Paré:

Vypracoval:
Ing. Tomáš Pecival, Ph.D.
Unhošťská 1629, 253 01 Hostivice

Název výkresu:
OBNOVENÍ KAPACITY KORYTA - 3. ČÁST
řešený úsek ř. km 1,690 až 2,160

Měřítko: 1:200 Číslo výkru.: D.1.2.2.16 Změna: -